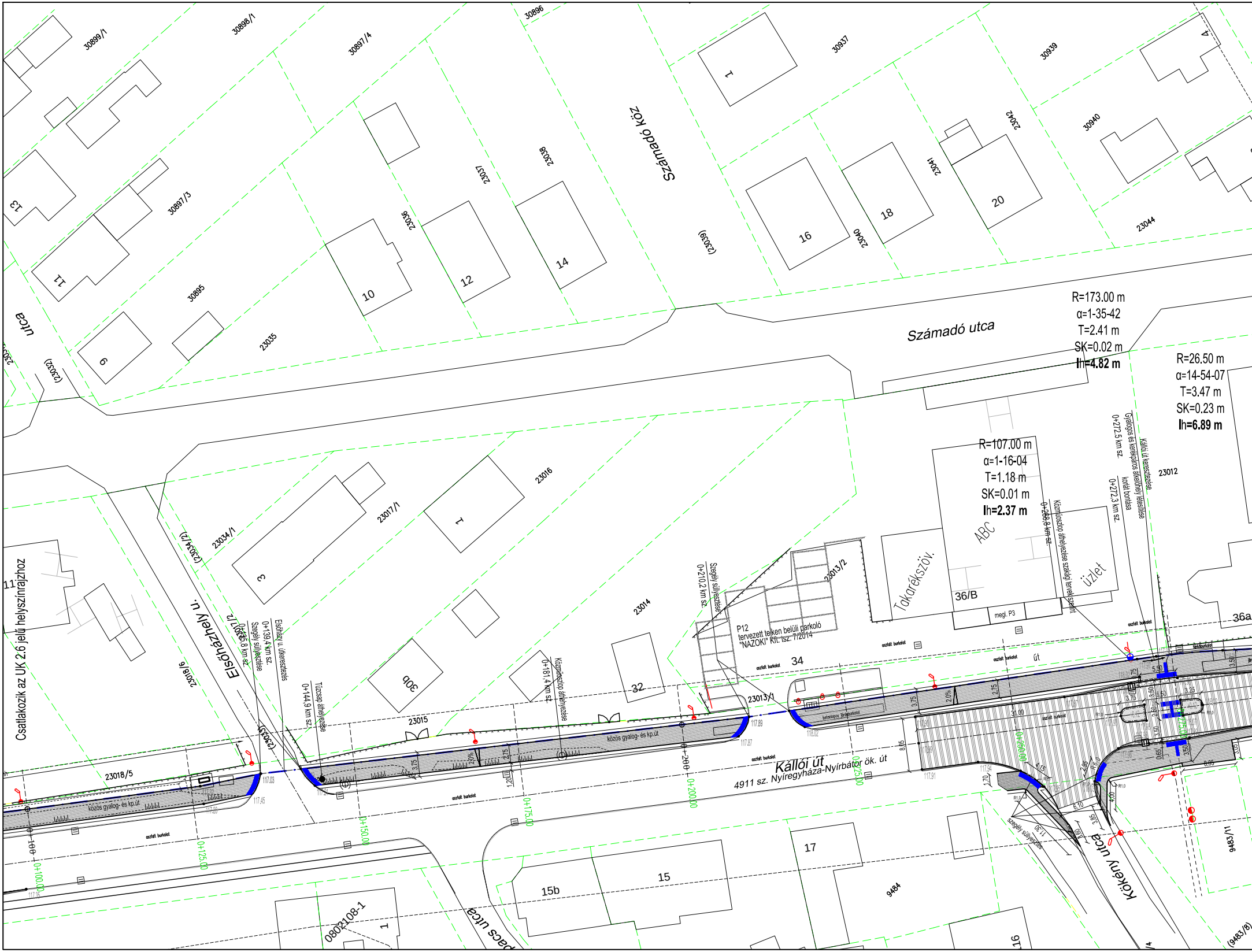
Számadó köz
Számadó utca
Elsőházhely u.
Kállói út
4911 sz. Nyíregyháza-Nyírbátor ök. út
Kökény utca
utca
pacs utca
Csatlakozik az UK 2.6 jelű helyszínrajzhoz
R=173.00 m
α=1-35-42
T=2.41 m
SK=0.02 m
lh=4.82 m
R=26.50 m
α=14-54-07
T=3.47 m
SK=0.23 m
lh=6.89 m
R=107.00 m
α=1-16-04
T=1.18 m
SK=0.01 m
lh=2.37 m
30899/1
30898/1
30897/4
30896
30937
30939
30897/3
30895
23035
23036
23037
23038
(23039)
23040
23041
23042
30940
23044
(23032)
23016
23017/1
23034/1
(23034/2)
23014
23015
23013/1
23013/2
23012
23018/5
23018/6
(23033)
9484
9483/11
(9483/8)
0802108-1
13
11
9
10
12
14
16
18
20
1
4
3
1
30b
32
34
36/B
36a
17
15
15b
1
16
ABC
Tokarékszöv.
üzlet
megl. P3
P12
tervezett telken belüli parkoló
"NAZOKI" Kft. tsz. 7/2014
Elsőház u. útkeresztezés
0+139,4 km sz.
Szegély süllyesztése
0+135,8 km sz.
Tűzcsap áthelyezése
0+144,9 km sz.
Közvilágítás áthelyezése
0+181,4 km sz.
Szegély süllyesztése
0+210,2 km sz.
0+268,8 km sz.
Közműoszlop áthelyezése szakági terv szerint
0+272,3 km sz.
0+272,5 km sz.
Gyalogos és kerékpáros átkelőhely létesítése
Kállói út keresztezése
korlát bontása
közös gyalog- és kp.út
aszfalt burkolat
út
szegély süllyesztés
0+100
0+101.00
0+125.00
0+150.00
0+175.00
0+200
0+200.00
0+225.00
0+250.00
31.00
3.75
2.75
3.50
8.05
117.03
117.45
117.89
117.87
118.02
117.91
117.94
117.35

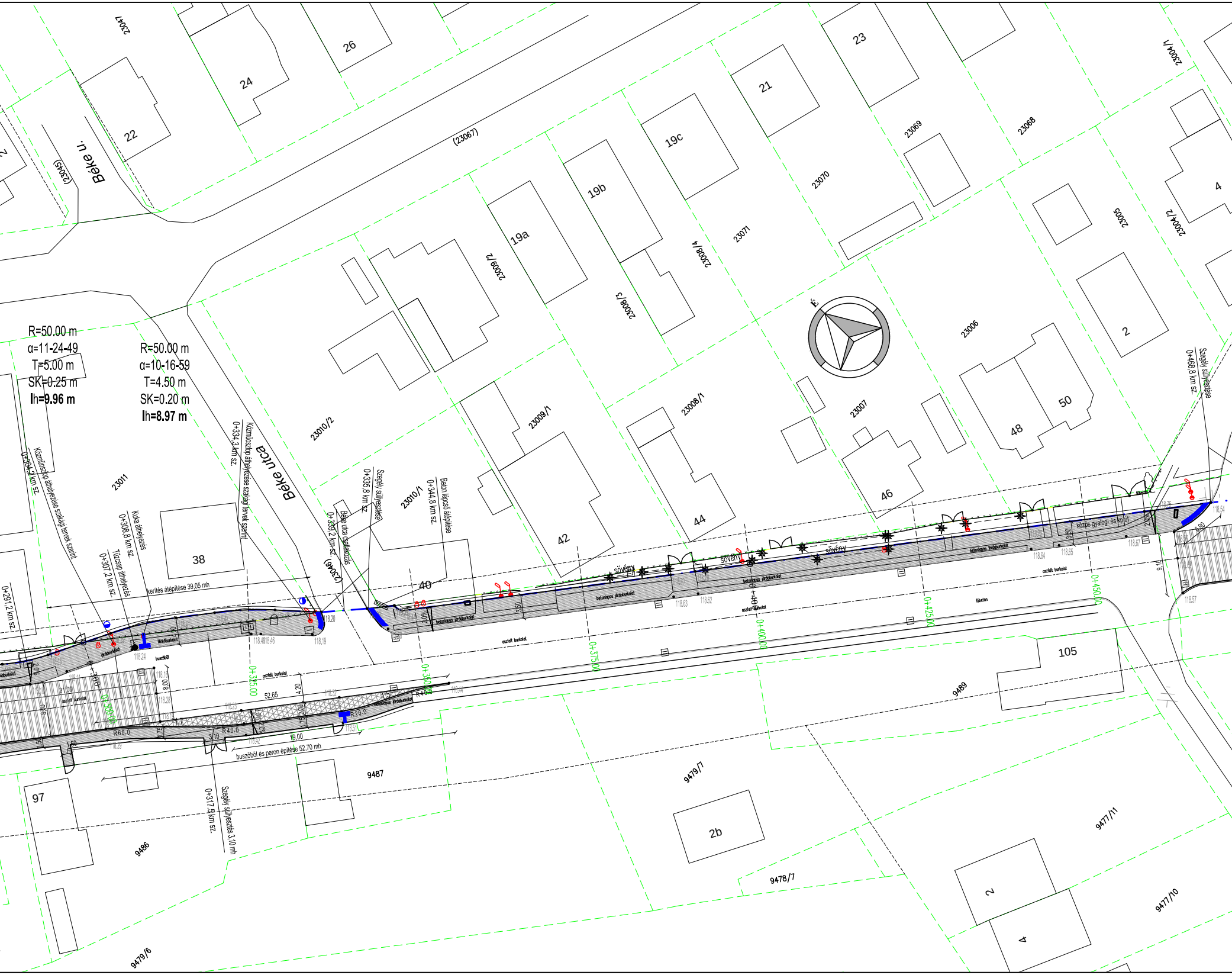

R=50.00 m
α=11-24-49
T=5.00 m
SK=0.25 m
lh=9.96 m
R=50.00 m
α=10-16-59
T=4.50 m
SK=0.20 m
lh=8.97 m
Béke u.
(23045)
23047
22
24
26
(23067)
23
21
19c
19b
19a
23069
23068
23070
23071
23009/2
23008/4
23008/3
23004/1
23004/2
23005
4
2
50
48
46
44
42
40
38
23006
23007
23008/1
23009/1
23010/2
23010/1
23011
Béke utca
(23046)
É
0+334,3 km sz.
Közműoszlop áthelyezése szakági tervek szerint
0+304,2 km sz.
Közműoszlop áthelyezése szakági tervek szerint
0+308,8 km sz.
Kuka áthelyezés
0+307,2 km sz.
Tűzcsap áthelyezés
0+291,2 km sz.
0+339,2 km sz.
Béke utca csatlakozás
0+335,8 km sz.
Szegély süllyesztése
0+344,8 km sz.
Beton lépcső átépítése
0+468,8 km sz.
Szegély süllyesztése
kerítés átépítése 39,05 mh
sövény
sövény
sövény
betonlapos járdaburkolat
térkőburkolat
járdaburkolat
aszfalt burkolat
buszöböl
közös gyalog- és kpút
fűbeton
0+300.00
0+325.00
0+350.00
0+375.00
0+400.00
0+425.00
0+450.00
31,00
8,00
52,65
4,20
19,00
3,50
9,10
6,90
1,60
3/10
2,0%
R60.0
R40.0
R20.0
R40.0
118.20
118.19
118.24
118.46
118.46
118.16
118.28
118.23
118.32
118.44
118.51
118.42
118.29
118.63
118.62
118.64
118.65
118.67
118.75
118.54
118.57
buszöböl és peron építése 52,70 mh
0+317,5 km sz.
Szegély süllyesztés 3,10 mh
105
97
9487
9489
9486
9479/7
9478/7
9477/11
9477/10
9479/6
2b
2
4

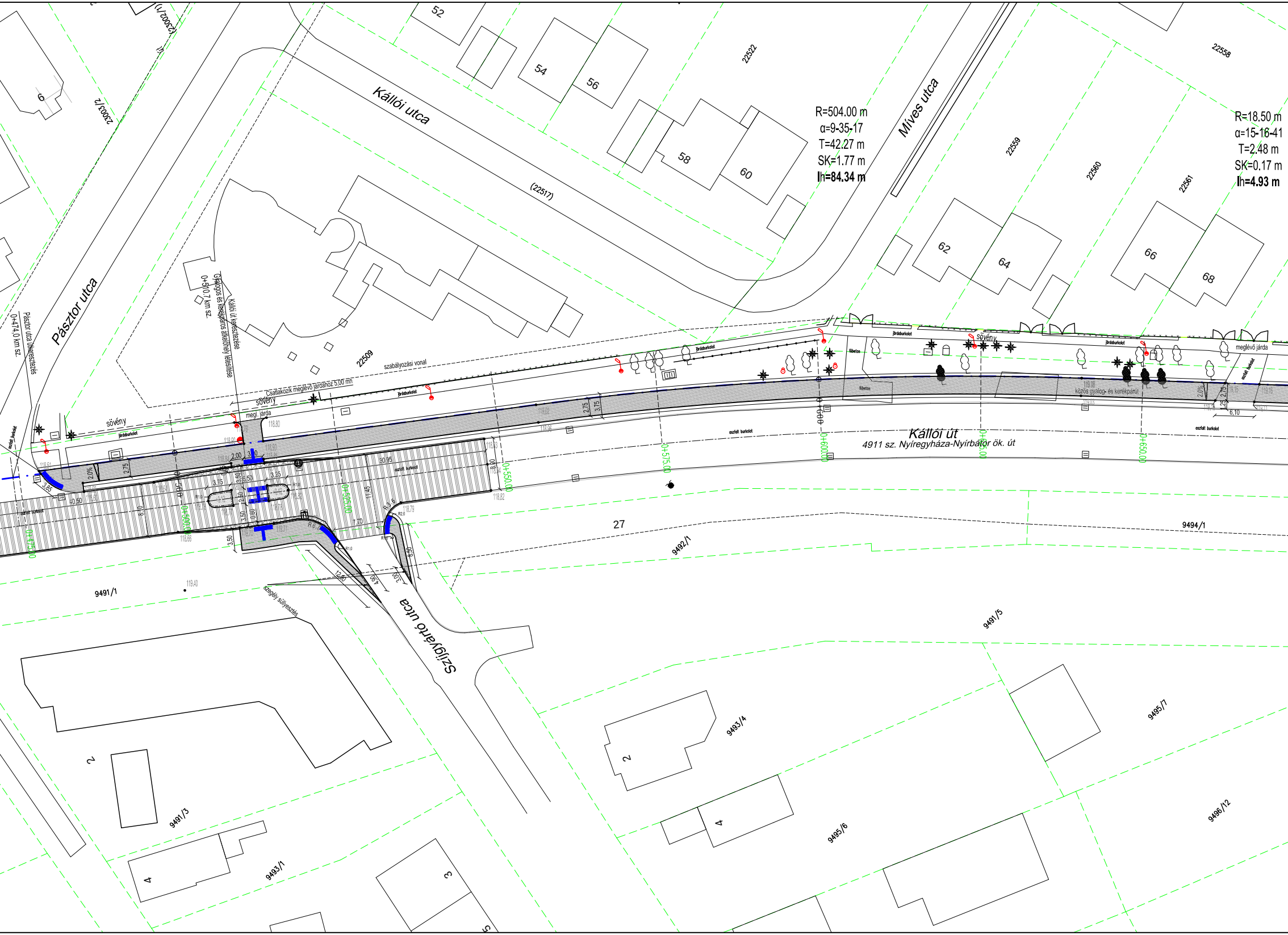
Kállói utca
Míves utca
Pásztor utca
Szilgyártó utca
Kállói út
4911 sz. Nyíregyháza-Nyírbátor ök. út
R=504.00 m
α=9-35-17
T=42.27 m
SK=1.77 m
lh=84.34 m
R=18.50 m
α=15-16-41
T=2.48 m
SK=0.17 m
lh=4.93 m
Pásztor utca útkeresztezés
0+474,0 km sz.
Kállói út keresztezése
Gyalogos és kerékpáros átkelőhely létesítése
0+510,7 km sz.
Csatlakozik meglévő járdához 5,00 mh
szabályozási vonal
sövény
megl. járda
járdaburkolat
aszfalt burkolat
fűbeton
közös gyalog- és kerékpárút
meglévő járda
szegély süllyesztés
0+475,00
0+500,00
0+525,00
0+550,00
0+575,00
0+600,00
0+625,00
0+650,00
(22517)
(23002/1)
23003/2
22509
22522
22558
22559
22560
22561
27
9491/1
9491/3
9491/5
9492/1
9493/1
9493/4
9494/1
9495/6
9495/7
9496/12
52
54
56
58
60
62
64
66
68
6
2
4
3
5
2,00
3,50
3,75
3,25
5,50
2,75
3,75
2,0%
3,85
40,50
30,95
11,45
7,70
6,10
8,00
3,50
0,80
2,50
12,60
4,90
1,00
6,30
R1,0
R6,0
R12,0
118,61
118,60
118,80
118,90
118,66
119,40
118,82
119,08
119,03

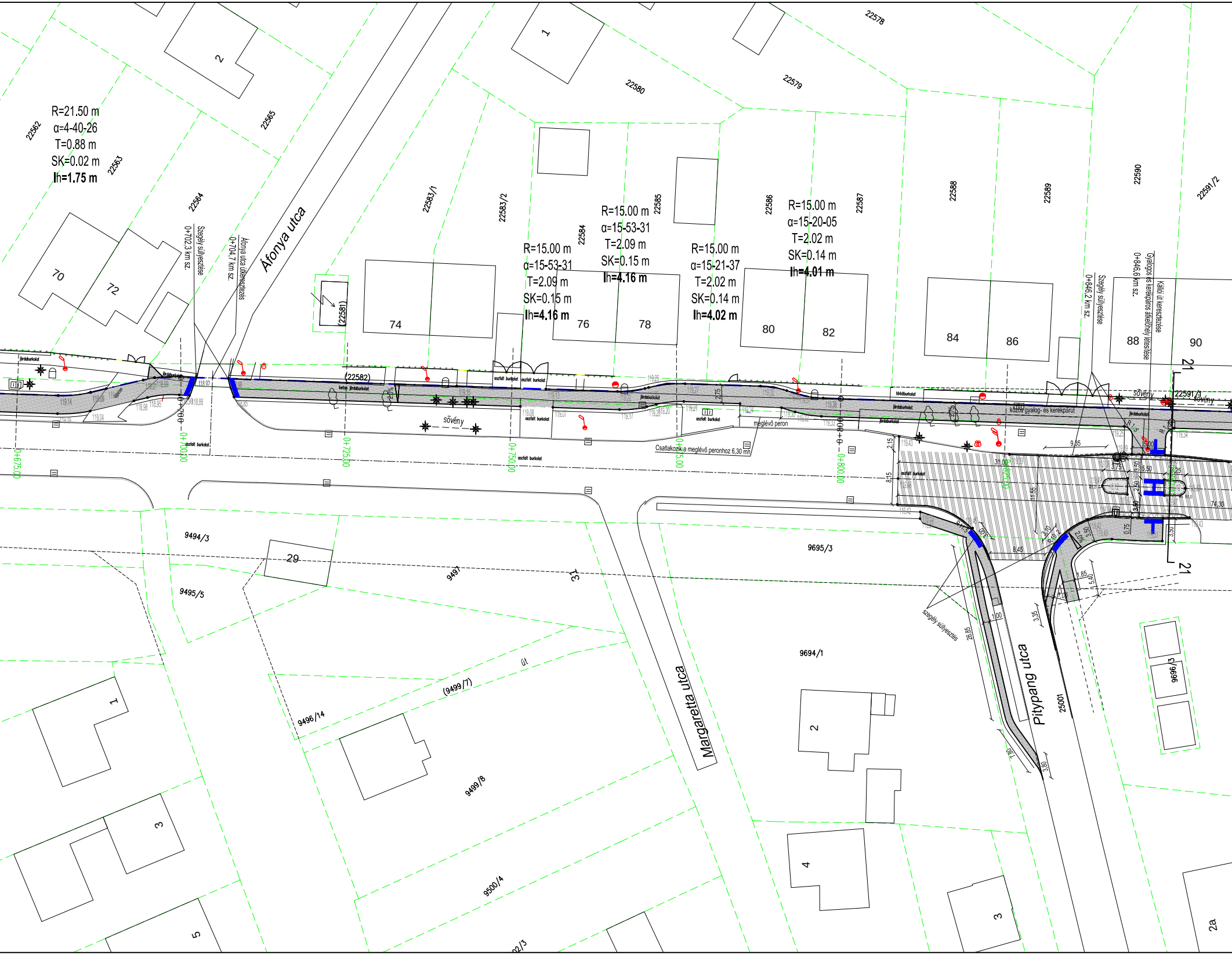
R=21.50 m
α=4-40-26
T=0.88 m
SK=0.02 m
lh=1.75 m
R=15.00 m
α=15-53-31
T=2.09 m
SK=0.15 m
lh=4.16 m
R=15.00 m
α=15-53-31
T=2.09 m
SK=0.15 m
lh=4.16 m
R=15.00 m
α=15-21-37
T=2.02 m
SK=0.14 m
lh=4.02 m
R=15.00 m
α=15-20-05
T=2.02 m
SK=0.14 m
lh=4.01 m
Áfonya utca
Margaretta utca
Pitypang utca
Szegély süllyesztése
0+702,3 km sz.
Áfonya utca útkeresztezése
0+704,7 km sz.
Szegély süllyesztése
0+846,2 km sz.
Gyalogos és kerékpáros átkelőhely létesítése
0+846,6 km sz.
Kállói út keresztezése
szegély süllyesztése
járdaburkolat
beton járdaburkolat
aszfalt burkolat
térkőburkolat
közös gyalog- és kerékpárút
sövény
meglévő peron
Csatlakozik a meglévő peronhoz 6,30 m-en
0+675.00
0+700.00
0+725.00
0+750.00
0+775.00
0+800.00
0+825.00
0+700
0+800
22562
22563
22564
22565
22578
22579
22580
(22581)
(22582)
22583/1
22583/2
22584
22585
22586
22587
22588
22589
22590
22591/1
22591/2
9494/3
9495/5
9496/14
9497
(9499/7)
9499/8
9500/4
02/3
9694/1
9695/3
9696/3
25001
út
1
2
70
72
74
76
78
80
82
84
86
88
90
29
1
2
3
4
5
3
2a
21
21
119.14
119.09
119.04
119.02
118.98
118.95
118.92
118.90
118.88
118.85
119.25
119.17
119.20
119.21
119.24
119.30
119.32
119.33
119.43
119.42
119.46
119.25
119.34
119.43
2,75
2,15
8,15
31,00
11,55
9,35
3,75
3,50
5,50
3,25
2,50
74,30
8,45
3,10
3,50
0,75
3,50
3,00
R 1,5
R 10,2
1,85
5,40
3,35
1,00
26,85
7,80
3,80

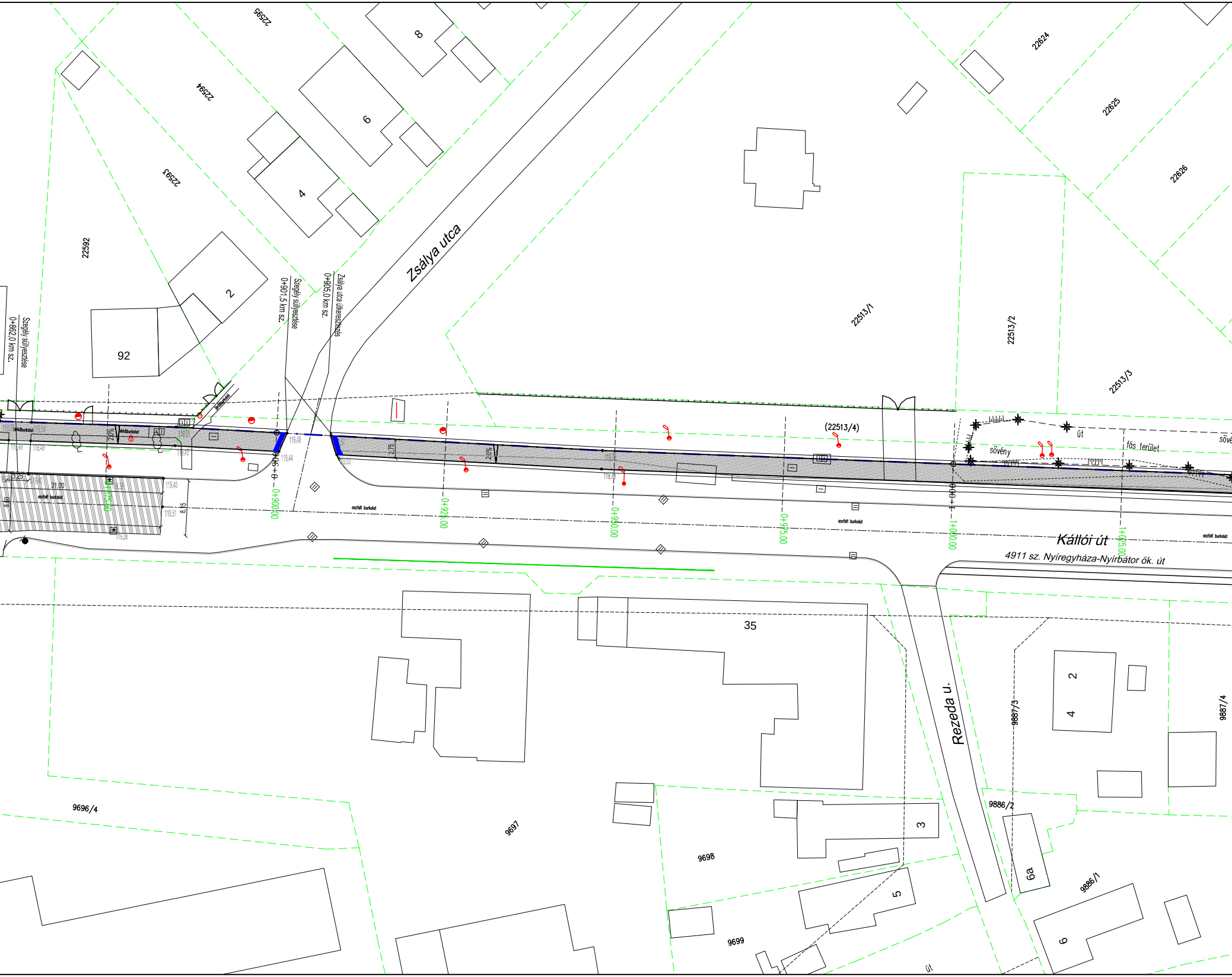
22595
8
22594
6
4
22593
22592
2
92
Zsálya utca
Szegély süllyesztése
0+862,0 km sz.
Szegély süllyesztése
0+901,5 km sz.
Zsálya utca útkereszteződés
0+905,0 km sz.
22624
22625
22626
22513/1
22513/2
22513/3
(22513/4)
út
sövény
fás terület
sövé
térkőburkolat
térkőburkolat
járdaburkolat
2,0%
2,0%
2,75
119,49
119,49
119,51
119,45
119,49
119,44
119,53
119,40
119,38
119,40
119,51
119,38
3,25
31,00
8,60
8,15
aszfalt burkolat
aszfalt burkolat
aszfalt burkolat
aszfalt burkolat
aszfalt burkolat
0+906
1+000
0+875.00
0+900.00
0+925.00
0+950.00
0+975.00
1+000.00
1+025.00
Kállói út
4911 sz. Nyíregyháza-Nyírbátor ök. út
35
Rezeda u.
2
4
9887/3
9887/4
9886/2
6a
9886/1
6
3
5
9696/4
9697
9698
9699
út

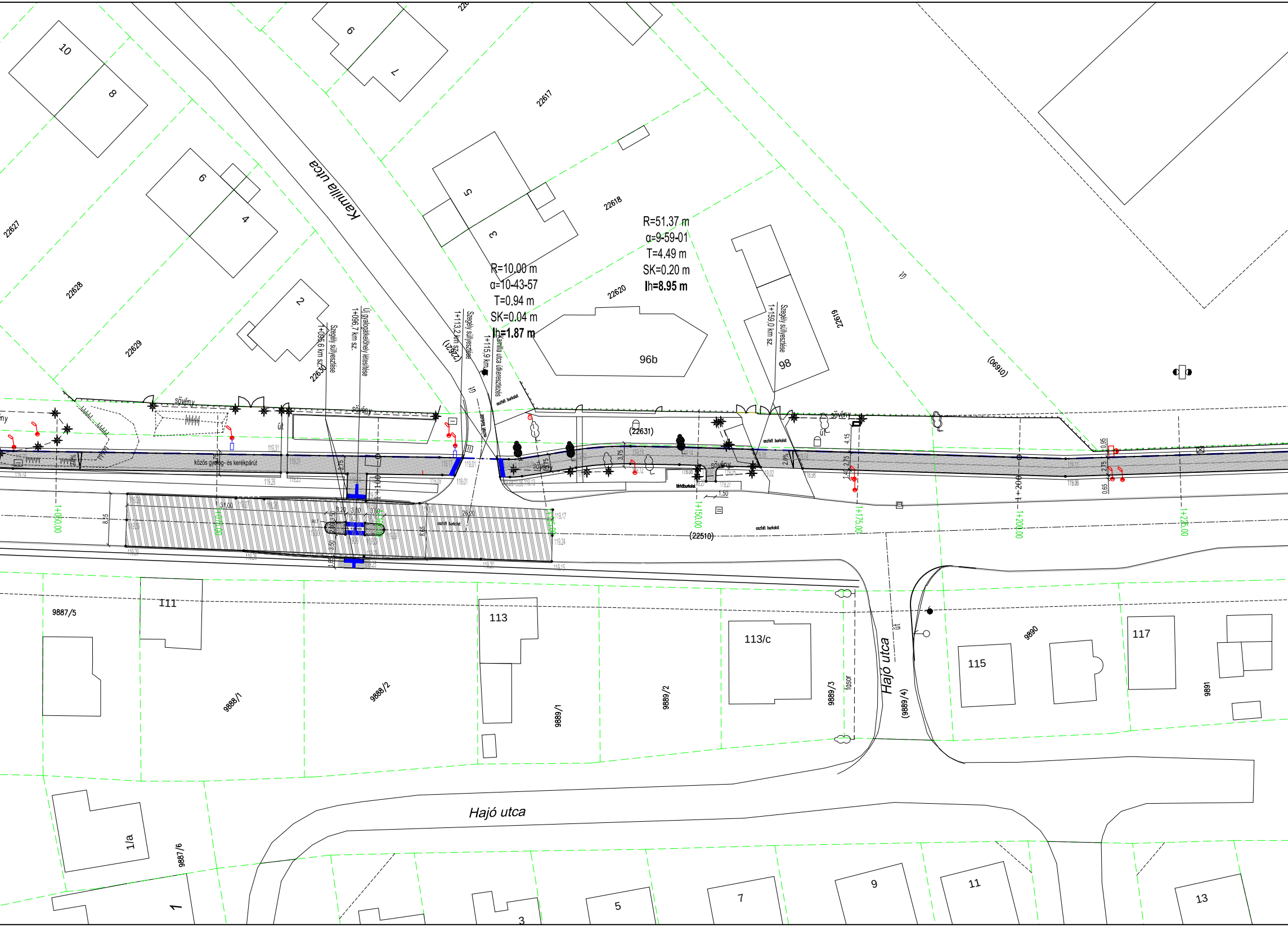
Kamilla utca
Hajó utca
Hajó utca
R=51.37 m
α=9-59-01
T=4.49 m
SK=0.20 m
lh=8.95 m
R=10.00 m
α=10-43-57
T=0.94 m
SK=0.04 m
lh=1.87 m
Szegély süllyesztése 1+095,6 km sz.
Új gyalogátkelőhely létesítése 1+096,7 km sz.
Szegély süllyesztése 1+113,2 km sz.
Kamilla utca útkereszteződés 1+115,9 km sz.
Szegély süllyesztése 1+159,0 km sz.
közös gyalog- és kerékpárút
sövény
út
aszfalt burkolat
térkőburkolat
1+000.00
1+075.00
1+100.00
1+125.00
1+150.00
1+175.00
1+200.00
1+225.00
22627
22628
22629
22630
(22621)
22617
22618
22620
(22631)
22619
(06910)
(22510)
96b
98
10
8
6
4
2
9
7
5
3
9887/5
111
9888/1
9888/2
113
9889/1
9889/2
113/c
9889/3
fasor
(9889/4)
115
9890
117
9891
1/a
9887/6
1
3
5
7
9
11
13
31,00
26,20
3,20
3,00
3,00
8,15
3,75
2,75
1,50
4,15
0,95
0,65
119,31
119,26
119,01
119,09
119,17
119,24
119,15
119,20

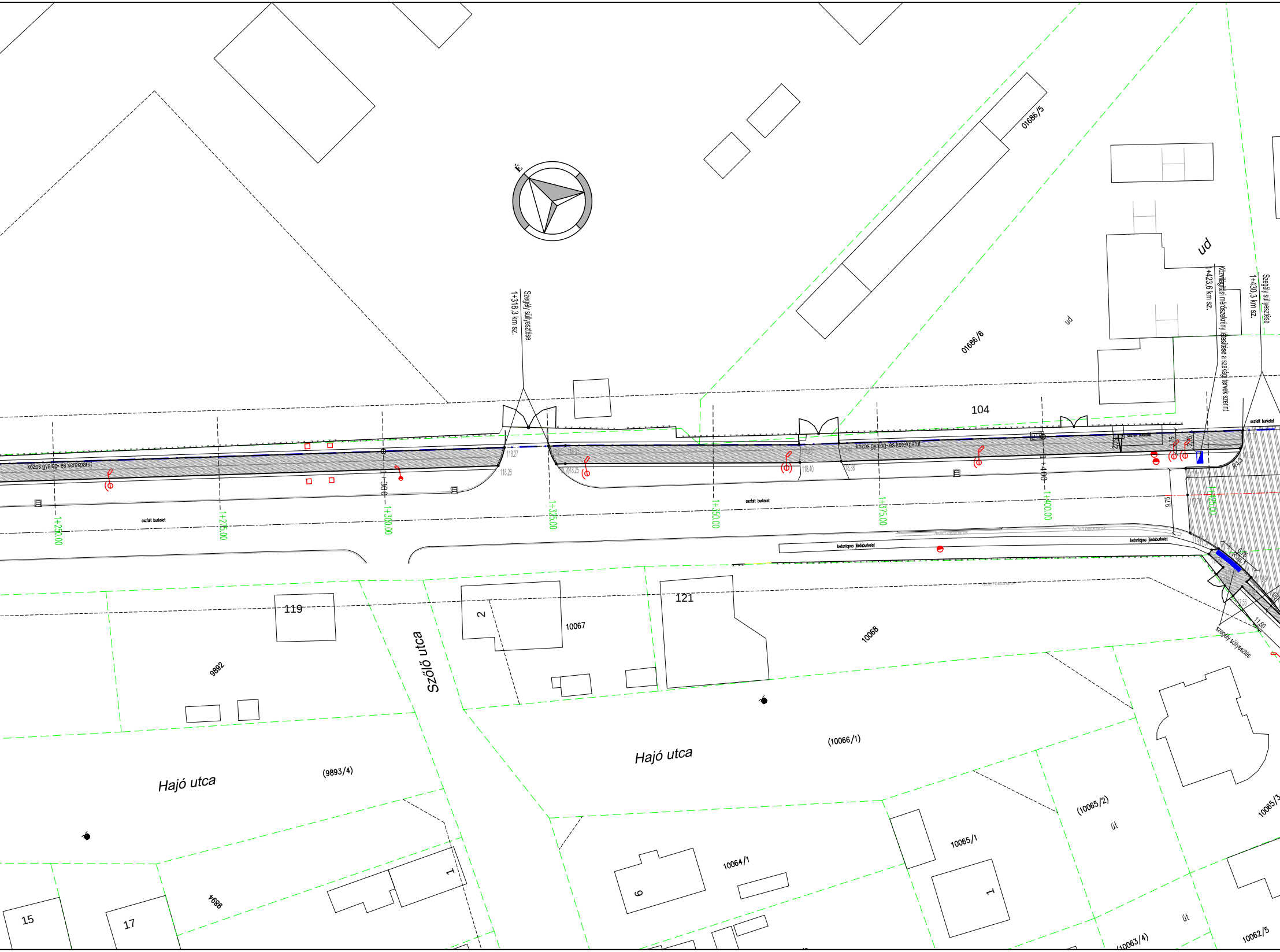
É
01686/5
01686/6
ud
ud
Szegély süllyesztése
1+318,3 km sz.
Közvilágítási mérőszekrény létesítése a szakági tervek szerint
1+423,6 km sz.
Szegély süllyesztése
1+430,3 km sz.
104
közös gyalog- és kerékpárút
közös gyalog- és kerékpárút
aszfalt burkolat
aszfalt burkolat
aszfalt burkolat
aszfalt burkolat
betonlapos járdaburkolat
betonlapos járdaburkolat
118,27
118,26
118,40
118,38
1+300
1+400
1+250.00
1+275.00
1+300.00
1+325.00
1+350.00
1+375.00
1+400.00
1+425.00
3,75
2,75
9,75
R4,0
6,75
R30,1
11,50
szegély süllyesztés
119
121
2
10067
10068
9892
Szőlő utca
Hajó utca
(9893/4)
Hajó utca
(10066/1)
(10065/2)
út
10065/3
10065/1
10064/1
9
1
1
9894
15
17
(10063/4)
út
10062/5

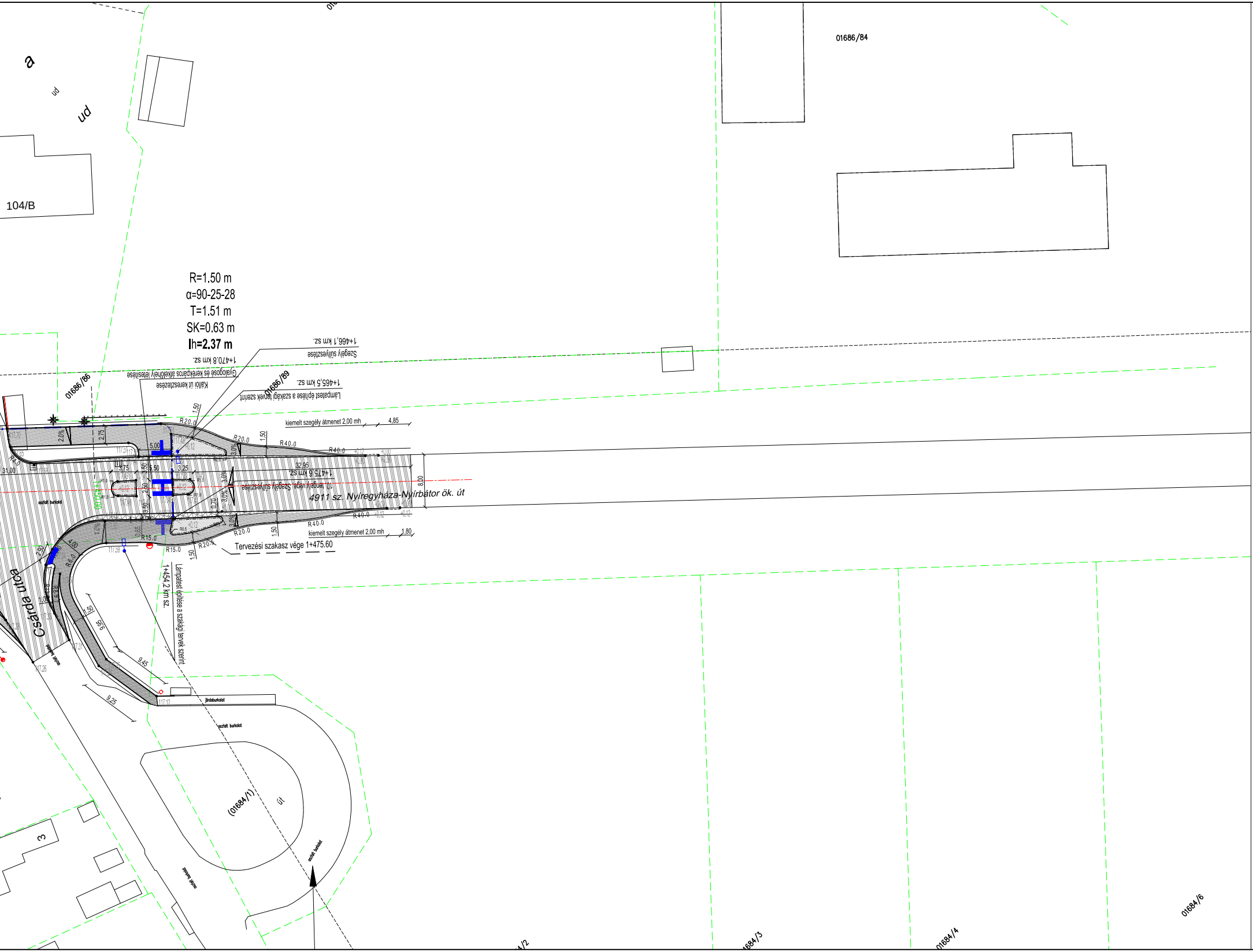

01686/84
104/B
R=1.50 m
α=90-25-28
T=1.51 m
SK=0.63 m
lh=2.37 m
1+470,8 km sz.
Gyalogosé és kerékpáros átkelőhely létesítése
Kallói út keresztezése
1+466,1 km sz.
Szegély süllyesztése
01686/86
01686/89
1+465,5 km sz.
Lámpatest építése a szakági tervek szerint
kiemelt szegély átmenet 2,00 mh
4,85
R20.0
R40.0
R4.0
R15.0
R6.0
31,00
32,95
5.00
5.50
3.75
3.25
2.75
2.50
3.50
1.50
0.70
2.0%
3.0%
8.00
1+475,6 km sz.
10. tengely vége, Szegély süllyesztése
4911 sz. Nyíregyháza-Nyírbátor ök. út
aszfalt burkolat
kiemelt szegély átmenet 2,00 mh
1,80
Tervezési szakasz vége 1+475.60
1+454,2 km sz.
Lámpatest építése a szakági tervek szerint
Csárda utca
9.45
9.25
4.00
2.90
járdaburkolat
aszfalt burkolat
(01684/1)
út
3
01684/3
01684/4
01684/6

JELMAGYARÁZAT

meglévő szilárd burkolat széle	———	
földrészlet határ	- - - - -	
tervezett szabályozási vonal	– – – – –	
meglévő kerítés	———	
meglévő vezetőkorlát	•—•—•—•	
meglévő közmű aknafedlapok	☰ ○ ⊟ ◫	
meglévő légvezeték tartóoszlop	● ● ◐ ◓	
meglévő / kivágandó fa	☁	●
meglévő tűzcsap	●	
tervezett burkolat széle	———	
tervezett süllyesztett szegély	═══	
tervezett kiemelt szegély	═══	
tervezett K szegély	═══	
tervezett döntött szegély	═══	
tervezett úttengely	— · — · —	
tervezett közmű oszlopok / szerelvények	⊘ ◆ ●	
tervezett közvilágítási oszlop/lámpa	●	
tervezett aszfalt		
gyalog és kerékpárút burkolat kapubehajtók	▨ -bontás	▩ -építés
útpálya szervízút	▨ -bontás	▩ -építés/szélesítés
útpálya felújítás profilmarás és aszfaltozás	▨	
parkolósáv	▩	
tervezett térkő burkolat	▦	
tervezett zöldterület	🟩	
tervezett taktilis burkolat	🟦	

Megjegyzések:

- a gyalog- és kerékpárút útcsatlakozásainál minden esetben szegélysüllyesztés kiépítése szükséges. Gyalogos átvezetéséeknél 2cm-es, a kerékpáros átvezetéseknél 0 cm-es süllyeszett szegélyt kell beépíteni.
- az kapubehajtók letörései 1,5 m hosszúságúak
- a terven megadott magasságok Balti alapsíkra vonatkoznak, vagy a meglévő burkolatszinthez viszonyítva kerületk meghatározásra

CREATE VALUE KFT.
1135 Budapest XIII. Jász utca 66. III. emelet
Telefon: +36-20-253-9649 Fax: +36-1-700-2486
E-mail: info@cvmail.hu Web oldal: www.createvalue.hu

MEGBÍZÓ: **NYÍREGYHÁZA VÁROS ÖNKORMÁNYZATA**	DÁTUM: 2018.02.12.
MUNKA CÍME: **Kerékpáros létesítmény Nyíregyháza, Debreceni út (Kígyó utcától) - Tünde utca - Kállói út - Kert u. és Kállói út - Csárda utca közötti szakaszon** **KIVITELI TERV**	TERVSZÁM: P-1142
RAJZ CÍME: Részletes helyszínrajz 7. Kállói út 3. szakasz	RAJZ SZÁM: UK-2.7/3M MÉRETARÁNY: 1:500

TERVEZŐ: Horváth László	Simon Gábor KÉ-K 01-16188	VEZETŐ TERVEZŐ: Dobrocsi Tamás KÉ-T 13-3416

Ez a terv a Create Value Kft. szellemi tulajdona, melynek védelmét jogszabály biztosítja.
Felhasználása csak a tárgyra vonatkozó szerződés keretein belül lehetséges.